

# Anmeldung

Spirituelle Bergwanderung  
Sa. 25. - Di. 28. August 2018

O Frau/O Herr \_\_\_\_\_

Strasse: \_\_\_\_\_

PLZ / Ort: \_\_\_\_\_

Telefon: \_\_\_\_\_

Handy: \_\_\_\_\_

eMail: \_\_\_\_\_

Geburtsdatum: \_\_\_\_\_

Ich bin damit einverstanden, dass meine Adresse in die Teilnehmendenliste aufgenommen und den anderen Teilnehmenden zugänglich gemacht wird.

Ich erkenne die Reisebedingungen an.

Ort, Datum: \_\_\_\_\_

Unterschrift: \_\_\_\_\_

Anmeldung an die  
Evangelische Erwachsenenbildung  
Nansenstr. 6, 79539 Lörrach  
Tel. 07621 / 1675 866  
service@eeb-sued-west.de

**Leitung:** Ernst Herold, Religionspädagoge, erfahrener Leiter von Wandertouren, Sallneck

**Tägliche Anforderungen:** Sicheres Wandern auf Alpinwegen bis zu 7 Std. meistens in Höhen deutlich über 2000m und einem Schluss-Abstieg von 1080 Höhenmeter.

**Teilnehmende:** 7-11 Personen

**Kosten:** 450€ inkl. Anreise ab Basel SBB mit der Bahn, Ü/HP, Seilbahnfahrten

**Anmeldung:** Aufpreis nach dem 01.06: 40€

Mit der **schriftlichen Anmeldung und Überweisung** der Anzahlung von 100 Euro auf das Konto der Evang. Erwachsenenbildung, Sparkasse Lörrach  
IBAN: DE39 6835 0048 0001 0611 42  
BIC: SKLODE66; Vermerk: Bergwanderung 2018  
gilt Ihre Reservierung als verbindlich.

Nach einer Bestätigung unsererseits wird der Restbetrag zu einem dann genannten Termin fällig.

Im Falle einer schriftlichen Absage Ihrerseits betragen die Rücktrittsgebühren:

- ab Anmeldung bis 45 Tage vor Reisebeginn: die Anzahlung wird einbehalten
  - 44 bis 25 Tage vor Reisebeginn: 50% der Gesamtkosten
  - 24 bis 1 Tag vor Reisebeginn: 80% der Gesamtkosten
- Bei Nichtantritt der Reise: 100% der Gesamtkosten.

Bitte überlegen Sie, ob Sie selbständig eine Reise-rücktrittsversicherung abschließen wollen.

**Veranstalterin:**  
Evangelische Erwachsenenbildung  
Nansenstr. 6, 79539 Lörrach  
Tel. 07621 / 1675 866  
service@eeb-sued-west.de  
www.eeb-sued-west.de




Titelbild © pixabay

# Spirituelle Bergwanderung im Montafon und Silvretta



**Sa. 25. – Di. 28. August 2018**

Evangelische Erwachsenenbildung  
Hochrhein-Markgräferland



## Spirituelle Bergwanderung im Montafon und Silvretta



© pixabay

Unterwegs sein im schweizerisch-österreichischen Grenzgebirge auf dem Montafoner Höhenweg um dann über den Silvretta Hauptkamm zum Silvretta Gletscherpfad zu queren und gemütlich ins Prättigau in Graubünden absteigen. Die vorgesehenen Etappen gehören zu den schönsten Höhenwegen im Montafon und Silvretta und bieten fantastische Ausblicke. Eine Vielfalt von Berglandschaften werden wir bestaunen können, von grünen Almwiesen über zackige Felsgipfel und eine eisige Gletscherwelt. Wir bewegen uns auf gut markierten Pfaden, die Höhenwege sind hochalpin, aber ohne technische Schwierigkeiten gut zu erwandern. Trittsicherheit und Schwindelfreiheit sind Voraussetzung, manchmal ist auch Hand anzulegen um Steilstellen sicher zu überwinden. Die Bergtour steht im Vordergrund, spirituelle Einlagen ergänzen das Programm.


Die spirituelle Begleitung auf dem Weg durchs Gebirge bedeutet, daß wir an ausgewählten schönen Plätzen und Hütten rasten werden und meditierend über Gott und die Welt nachdenken.

### 1.Tag:

Frühe Zugfahrt ab Basel SBB über Zürich nach Bludenz und Schruns. Nach kurzer Busfahrt mit der Seilbahn hinauf zur Alpe Nova. Ab hier wunderschöne Panorama-Wanderung auf dem Montafoner Höhenweg. Die Mitnahme mehrerer Gipfel ist möglich. Über den Vorderberg (2553m) führt die aussichtsreiche Höhenwanderung hinunter zum Vergaldnerjoch und weiter zur Tübinger Hütte. Übernachtung auf der Berghütte. Aufstieg 600Hm, Abstieg 450Hm, Gehzeit ca. 6 Std.

### 2. Tag:


Der heutige Tag ist eine Höhenwanderung mit Gipfelmöglichkeit. Wir starten ab der Tübinger Hütte und steigen auf das Hochmadererjoch in 2506m Höhe. Dort längere Pause oder die Möglichkeit den steilen Aufstieg zum Hochmaderer 2823 in leichter Kletterei zu wagen. Es folgt ein längerer Abstieg ins Maderertal und gemütlich weiter zur Bielerhöhe. Übernachtung im Madlenerhaus. Heute sind die Höhenunterschiede nicht so groß und es bleibt Zeit das Panorama der Bielerhöhe in 2037m Höhe am Silvretta-Stausee zu genießen. Aufstieg 350Hm; Abstieg 550Hm; Gehzeit: 4- 5 Std.



© Hape Bollinger/pixelio.de

### 3.Tag:

Auf zur großen Silvretta-Überquerung nach Süden, sicher der anspruchsvollste Tag der gesamten Tour. Zunächst gemütlich dem Stausee entlang und mit mäßigem Aufstieg zur Klostersaler Hütte (2366m). Ab hier wird's steiler, die Berggipfel imposanter und über 3000m hoch. Unser Bergweg führt hinauf zur Roten Furka, dem Pass über den Silvrettakamm nach Süden in die Schweiz. Von der Roten Furka (2688m) imposanter Blick auf den Silvrettagletscher. Steiler Abstieg mit großer Vorsicht an den Gletscherrand und weiter auf dem Gletscherlehrpfad zur Silvrettahütte auf 2341m Höhe. Sehr eindrückliches Bergerlebnis, das aber eine Herausforderung an den Wanderer ist, weil es sich um einen hochalpinen Übergang handelt, die unbedingte Trittsicherheit erfordert. Belohnung ist die erstklassig gelegene Silvrettahütte in Panoramalage. Aufstieg 700Hm; Abstieg 350Hm, Gehzeit ca. 6 Std.



© pixabay

### 4.Tag:

Am letzten Tag erfolgt der lange Abstieg ins obere Prättigau nach Klosters. Von der hoch gelegenen Silvrettahütte folgt ein steiler Abstieg ins Sardaschtal, das wir bei der Sardascaalpe auf 1646m erreichen. Ab hier geht es gemütlich auf dem Talboden entlang, vorbei an saftig grünen Almwiesen zur Garfun-Hütte und weiter bergab bis zum kleinen Walser-Bergdorf Monbiel in 1260m Höhe. Ab hier mit dem Bus bis Klosters und dem Zug über Landquart und Zürich zurück nach Basel. Aufstieg 50Hm; Abstieg 1080Hm; Gehzeit ca. 5 Std.